Rekonstrukce silnice č. II/325, Doubravice - situace s vyznačením místa stavby

ETAPA 2 - PRODLOUŽENÍ TERMÍNU

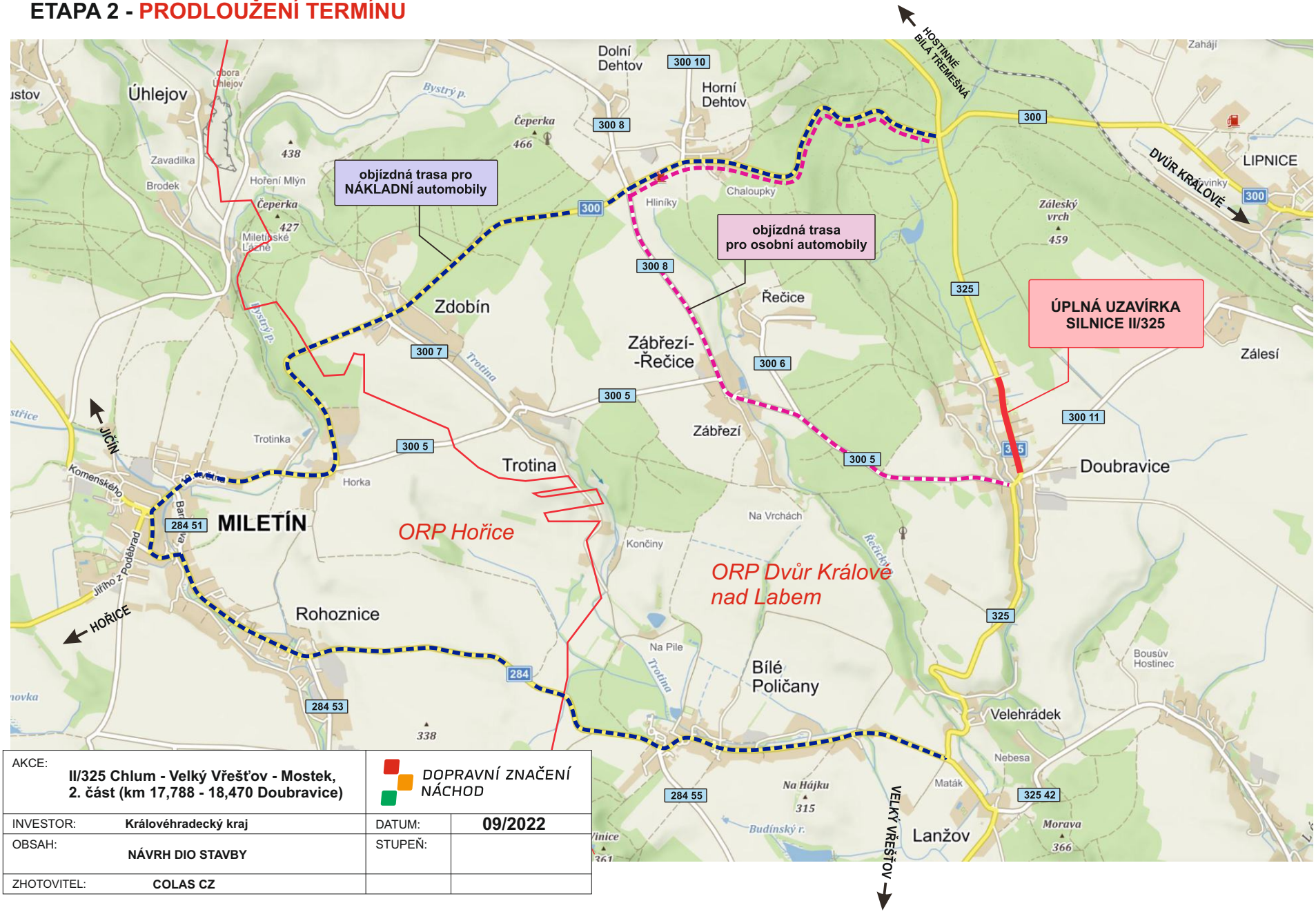

AKCE:	II/325 Chlum - Velký Vřešťov - Mostek, 2. část (km 17,788 - 18,470 Doubravice)	DOPRAVNÍ ZNAČENÍ NÁCHOD	
INVESTOR:	Královéhradecký kraj	DATUM:	09/2022
OBSAH:	NÁVRH DIO STAVBY	STUPEŇ:	
ZHOTOVITEL:	COLAS CZ		

Rekonstrukce silnice č. II/325, Doubravice **ETAPA 2 - PRODLOUŽENÍ TERMÍNU**

- ÚPLNÁ UZAVÍRKA silnice v km provozního staničení 17,788 - 18,470
- p.p.č. 791, k.ú. Doubravice u Dvora Králové

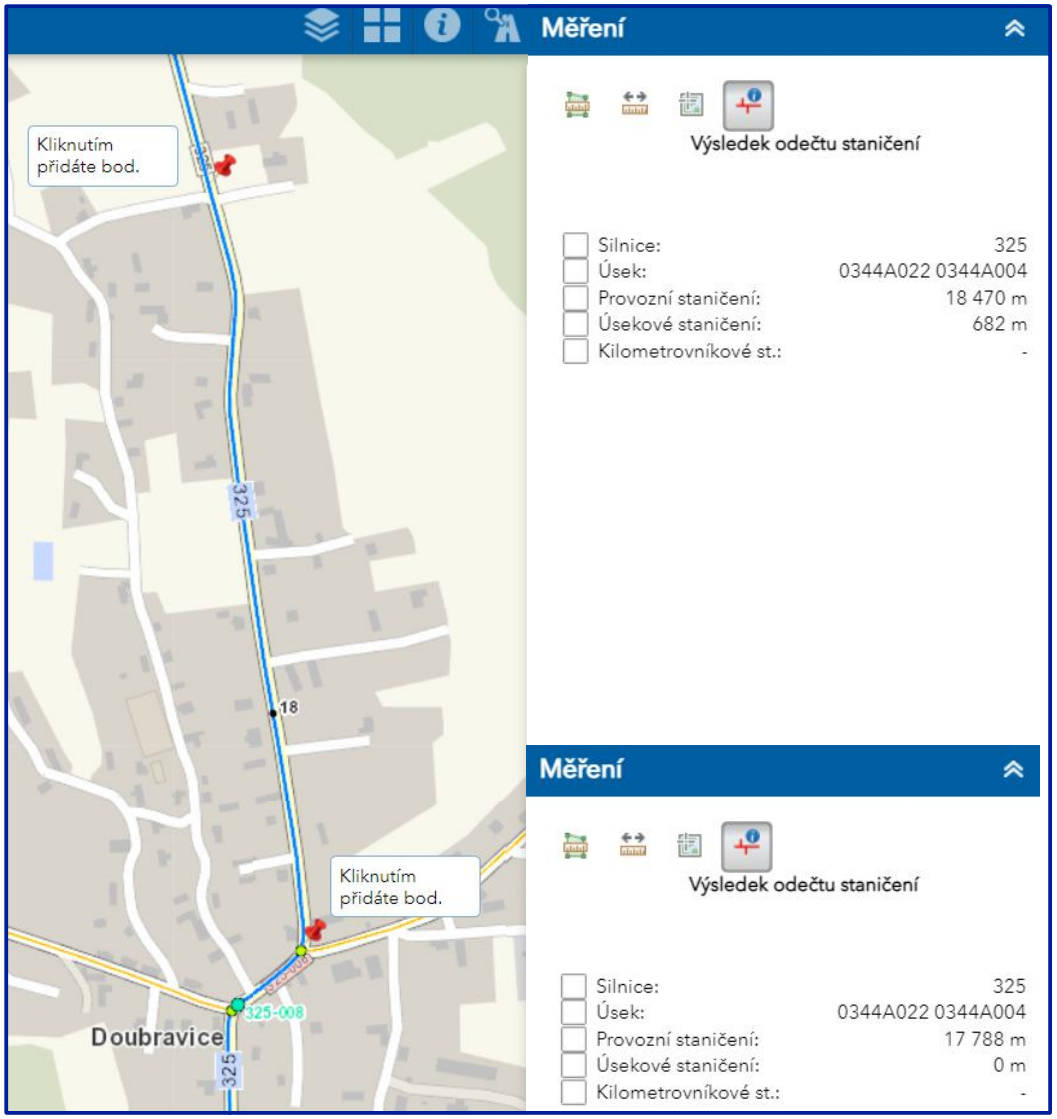

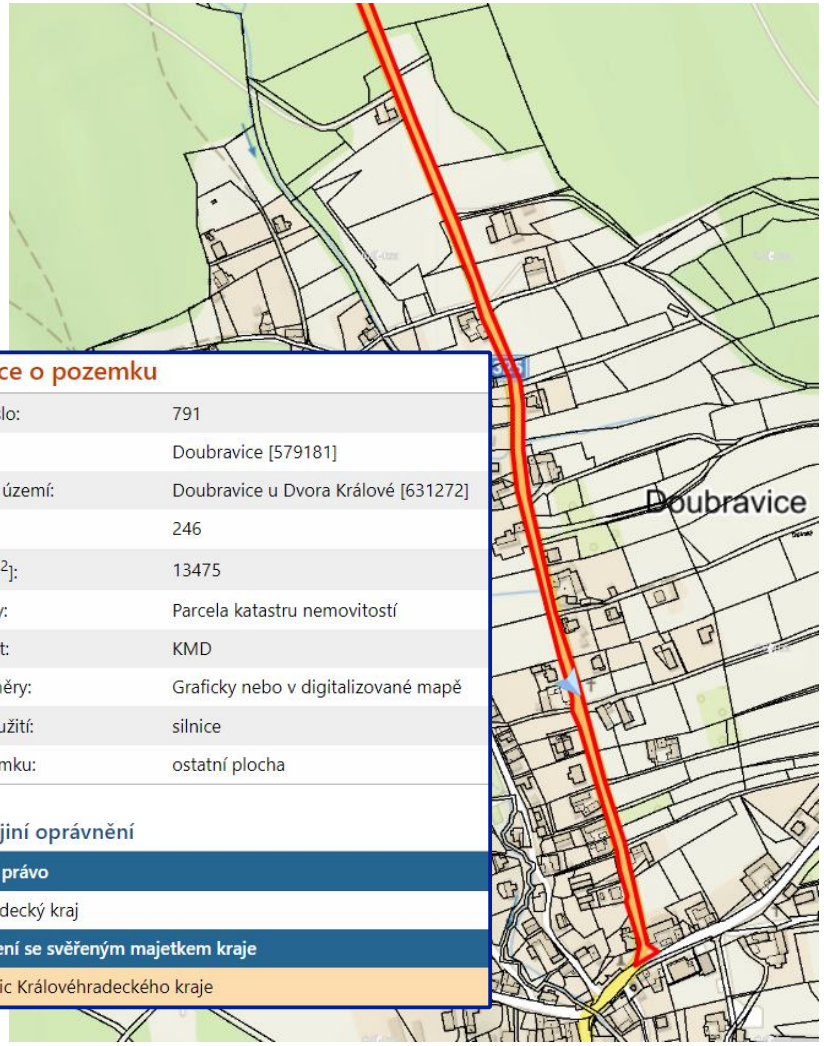

Informace o pozemku

Parcelní číslo:	791
Obec:	Doubravice [579181]
Katastrální území:	Doubravice u Dvora Králové [631272]
Číslo LV:	246
Výměra [m^2]:	13475
Typ parcely:	Parcela katastru nemovitostí
Mapový list:	KMD
Určení výměry:	Graficky nebo v digitalizované mapě
Způsob využití:	silnice
Druh pozemku:	ostatní plocha

Vlastníci, jiní oprávnění

Vlastnické právo
Královéhradecký kraj
Hospodaření se svěřeným majetkem kraje
Správa silnic Královéhradeckého kraje

AKCE:	**II/325 Chlum - Velký Vřešťov - Mostek, 2. část (km 17,788 - 18,470 Doubravice)**	DOPRAVNÍ ZNAČENÍ NÁCHOD	
INVESTOR:	**Královéhradecký kraj**	DATUM:	**09/2022**
OBSAH:	**NÁVRH DIO STAVBY**	STUPEŇ:	
ZHOTOVITEL:	**COLAS CZ**		

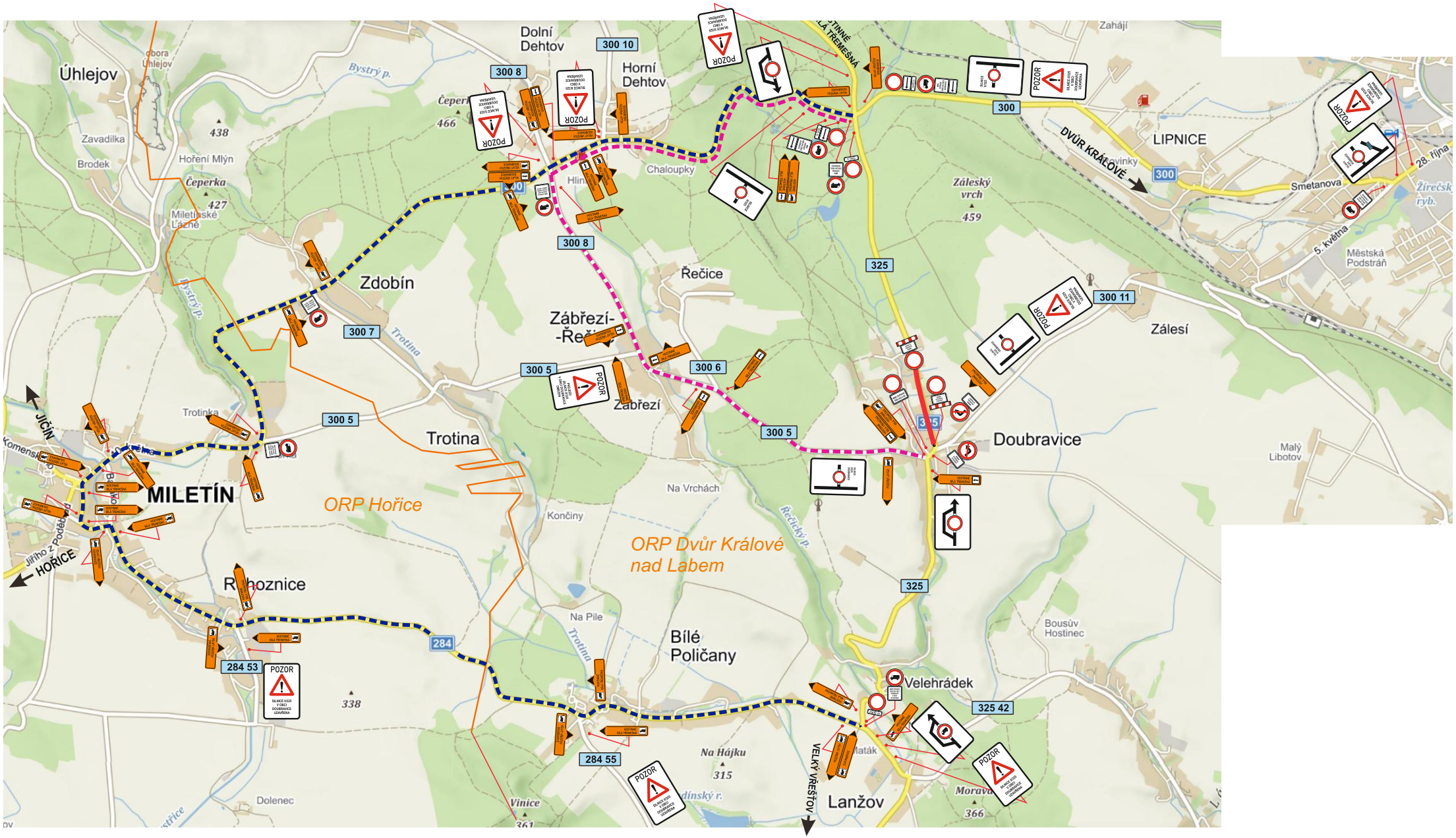

AKCE:	**II/325 Chlum - Velký Vřešťov - Mostek, 2. část (km 17,788 - 18,470 Doubravice)**	DOPRAVNÍ ZNAČENÍ NÁCHOD	
INVESTOR:	**Královéhradecký kraj**	DATUM:	**09/2022**
OBSAH:	**NÁVRH DIO STAVBY**	STUPEŇ:	
ZHOTOVITEL:	**COLAS CZ**		

PDZ - ETAPA 2 - PRODLOUŽENÍ TERMÍNU