

## MĚSTSKÝ ÚŘAD HOŘICE

náměstí Jiřího z Poděbrad 342, 508 01 Hořice  
detašované pracoviště Čelakovského 1457, Hořice  
Odbor dopravy

---

NAŠE ZN.: MUHC-DO/7222/DZ-13/2024/SE

VYŘIZUJE: Jaroslav Šedivý  
TEL.: 492 105 486  
E-MAIL: sedivy@horice.org

DATUM: **28.03.2024**

# VEŘEJNÁ VYHLÁŠKA

## OPATŘENÍ OBECNÉ POVAHY STANOVENÍ PŘECHODNÉ ÚPRAVY PROVOZU

Městský úřad Hořice, Odbor dopravy, jako příslušný silniční správní úřad ve věcech stanovení místní a přechodné úpravy provozu na pozemních komunikacích, na silnici II. a III. třídy, místní komunikaci a veřejné přístupné účelové komunikaci podle § 124 odst. 6 zákona č. 361/2000 Sb., o provozu na pozemních komunikacích a o změnách některých zákonů, ve znění pozdějších předpisů (dále jen „zákon o silničním provozu“), podle ustanovení § 77 odst. 1 písm. c) citovaného zákona a § 171 zákona č. 500/2004 Sb., správní řád, ve znění pozdějších předpisů, na základě písemného podnětu od žadatele – **Jiřího Hawla, nar. 24.01.1973, Červená Třemešná 29, 508 01 Hořice**, ze dne **14.03.2024** a po předchozím písemném vyjádření dotčeného orgánu Policie České republiky, Krajské ředitelství policie Královéhradeckého kraje, územní odbor Jičín, dopravní inspektorát, ve smyslu ustanovení § 77 odst. 2 písm. b) zákona o silničním provozu a vyhlášky č. 294/2015 Sb, kterou se provádějí pravidla provozu na pozemních komunikacích,

### **stanoví přechodnou úpravu provozu**

**na silnici č. II/300 v Miletíně, ul. 10. května, dle přiloženého situačního plánu.**

**Důvod: výkopové práce, označení stavebního místa**

**Termín: 12.04.2024 – 14.04.2024**

**Osoba (organizace) odpovědná za řádné provedení úpravy:**

Jiří Hawel, nar. 24.01.1973, Červená Třemešná 29, tel: 604 367 578.

**Další podmínky:**

- 1) Umístění dopravního značení, případně dopravního zařízení, provedte dle přiloženého situačního plánu a schéma OD 230, které jsou nedílnou součástí tohoto stanovení a podle níže uvedených podmínek.
- 2) Dopravní značení požadujeme umístit v souladu se zákonem č. 361/2000 Sb., o provozu na pozemních komunikacích; vyhláškou č. 294/2015 Sb., kterou se provádějí pravidla provozu na pozemních komunikacích a úprava a řízení provozu na pozemních komunikacích; v souladu s Příručkou pro označování pracovních míst na dálnicích a silnicích, vydanou ŘSD ČR a schválenou Ministerstvem dopravy pod č.j. 39682/2023/930/3.
- 3) V případě rozporu s navrženou přechodnou úpravou provozu na pozemních komunikacích bude stávající dopravní značení místních úprav provozu zakryto nebo bude jeho platnost zrušena přeškrtnutím.
- 4) Dopravní značení bude za snížené viditelnosti doplněno o osvětlení pomocí výstražných světel **S7 (L8H)**, dle obecných zásad pro jejich umístění a v provedení a počtech dle příslušných schémat.
- 5) Přechodné dopravní značky musí být umístěny na podpěrných sloupcích v provedení s červenobílými reflexními pruhy.
- 6) Přenosné značky se umísťují spodním okrajem ve výšce 0,6 m nad úrovní vozovky a pokud možno v jednotné výšce.
- 7) Během provádění stavebních prací nesmí dojít k ohrožení bezpečnosti silničního provozu a bude dbáno o neporušenost a úplnost dopravního značení.
- 8) Barevně i provedením musí dopravní značky odpovídat vyhlášce č. 294/2015 Sb. a ČSN EN 12899-1 (73 7030).
- 9) Značky, světelné signály a dopravní zařízení musí být po celou dobu konání akce udržovány ve funkčním stavu a v čistotě a správně umístěny.
- 10) V případě přerušení prací bude při možnosti obnovení plného provozu navržené přechodné dopravní značení zakryto nebo odstraněno do doby jejího pokračování. Po definitivním ukončení akce bude dopravní značení umístěné v souvislosti s omezením neprodleně odstraněno.

## Odůvodnění

Žadatel **Jiří Hawel, nar. 24.01.1973, Červená Třemešná 29, 508 01 Hořice**, podal dne 14.03.2024 na zdejší silniční správní úřad návrh na stanovení přechodné úpravy provozu na silnici č. II/300 v Miletíně, ul. 10. května, z důvodu realizace výkopových prací v termínu 12.04.2024 – 14.04.2024.

Žádost byla projednána s Policií ČR, Krajským ředitelstvím policie Královéhradeckého kraje, územním odborem Jičín, dopravním inspektorátem, v souladu s ustanovením § 77 odst. 2 písm. b) zákona o silničním provozu a dle vyhlášky č. 294/2015 Sb. Ve vyjádření pod č.j.: **KRPH-27216-3/ČJ-2024-050406** vydal dotčený orgán souhlasné stanovisko s tím, že bude dopravní značení odpovídat schématu OD230, dle Příručky pro označování pracovních míst na dálnicích a silnicích, vydanou ŘSD ČR a schválenou Ministerstvem dopravy pod č.j. 39682/2023/930/3.

Správní orgán návrh posoudil dle platné právní úpravy zákona č. 361/2000 Sb., zákon o silničním provozu a dle vyhlášky č. 294/2015 Sb., kterou se provádějí pravidla provozu na pozemních komunikacích. V souladu s ustanovením § 77 odst. 5 zákona o silničním provozu stanovil přechodnou úpravu provozu ve shora uvedeném znění.

## Poučení

Podle § 173 odst. 2 zákona č. 500/2004 Sb., správní řád, ve znění pozdějších předpisů, proti opatření obecné povahy nelze podat opravný prostředek.

Dle § 77 odst. 5 zákona o silničním provozu opatření obecné povahy nabývá účinnosti pátým dnem po vyvěšení veřejné vyhlášky.

Městský úřad Hořice  
Odbor dopravy



Ing. Luboš Luštický  
zástupce vedoucího odboru

### Příloha:

- situační plánek + DIO

## Rozdělovník:

### Účastníci řízení

- Jiří Hawel, nar. 24.01.1973, Červená Třemešná 29, 508 01 Hořice
- Správa silnic Královéhradeckého kraje, IČO 70947996, Na Okrouhlíku 1371/30, 500 02 Hradec Králové, IDDS: 6m8k8ey
- ostatní – veřejná vyhláška

### Dotčený orgán

- KŘP Královéhradeckého kraje, územní odbor Jičín, dopravní inspektorát, Balbínova 24, 506 12 Jičín, IDDS: urnai6d

### K vyvěšení na úřední desce

- Městský úřad Hořice, odbor hospodářský
- Městský úřad Miletín

Toto opatření musí být vyvěšeno na úřední desce orgánu, který písemnost doručuje, po dobu **15 dnů** a zveřejněno způsobem umožňujícím dálkový přístup na [www.horice.org](http://www.horice.org). Opatření obecné povahy se zveřejňuje též na úředních deskách obecních úřadů v obcích, jejichž správních obvodů se opatření obecné povahy týká, pokud se opatření vztahuje k provozu v zastavěném území obce nebo může-li dojít ke zvýšení hustoty provozu v zastavěném území dotčené obce.

Vyvěšeno dne .....

Sejmuto dne .....

.....  
podpis oprávněné osoby potvrzující vyvěšení

.....  
podpis oprávněné osoby potvrzující sejmutí

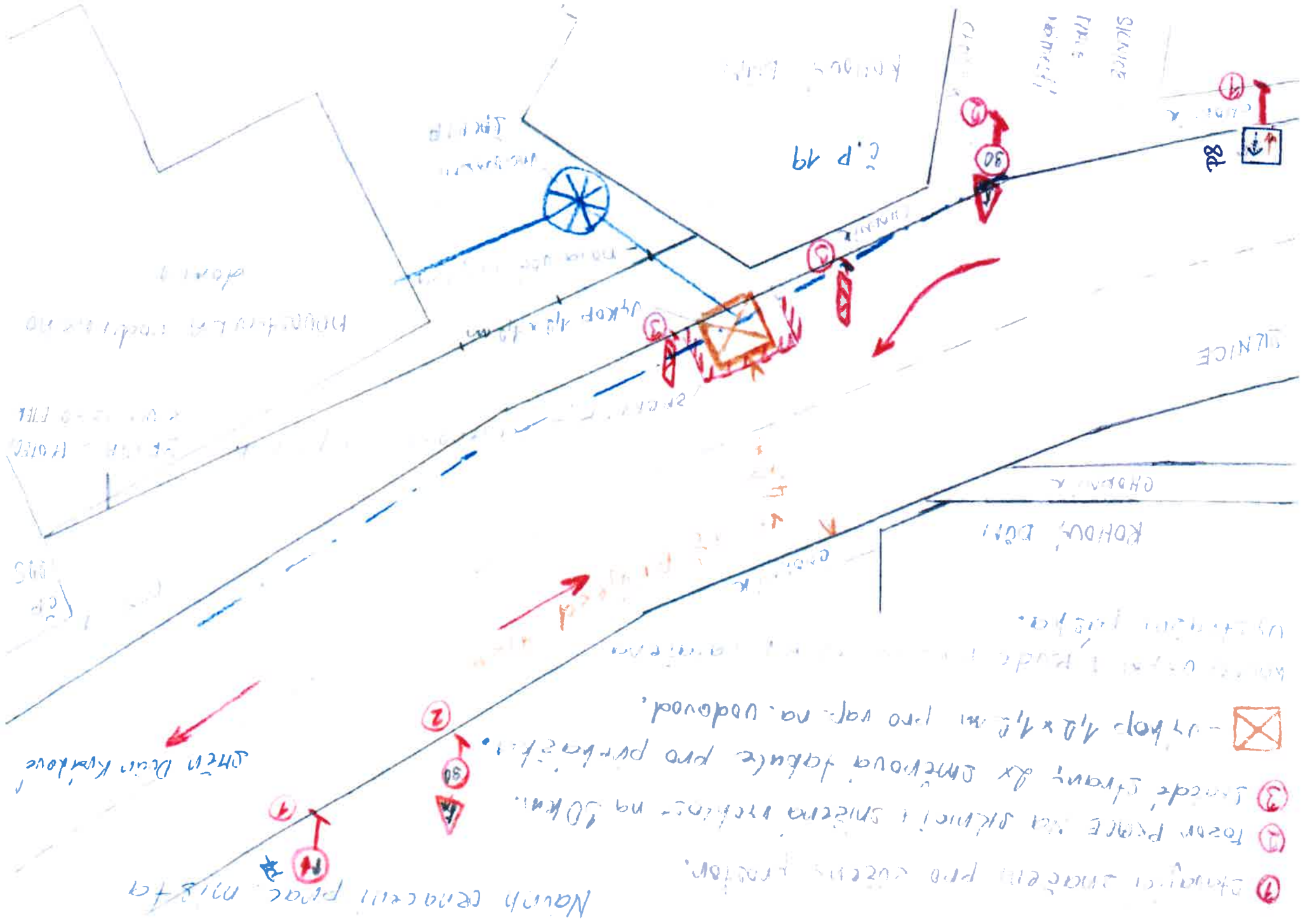
razítko

razítko

Zveřejněno způsobem umožňujícím dálkový přístup dne: .....

Podpis a razítko oprávněné osoby, která tímto potvrzuje předepsané vyvěšení a sejmutí tohoto usnesení a jeho zveřejnění způsobem umožňujícím dálkový přístup:

Vypraveno dne :



Návrh obnovy prac. místa

1) Stagnace vozidel pro zúžení pruhu.

2) Rozsvícení na skloněném úseku na 50 km/h.

3) Směrový štít s měřovou tabulkou pro přeběh.

4) - úklop 4,2 x 4,2 m pro vst. na úvod.

úprava jeřaba.

KROUZEK

CHODNÍ K

SILNICE

C.P. 49

KROUZEK

HOVĚDARNA

HOVĚDARNA

C.P. 49

úprava jeřaba

50-300

Dvůř  
KR.  
~  
L.  
↑01  
02

Pracovní místo

OD 230

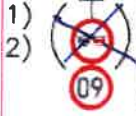
dlouhodobé

dvoupruh

jízdni pruh – střídavý provoz

přednost upravena svislými značkami

50-100

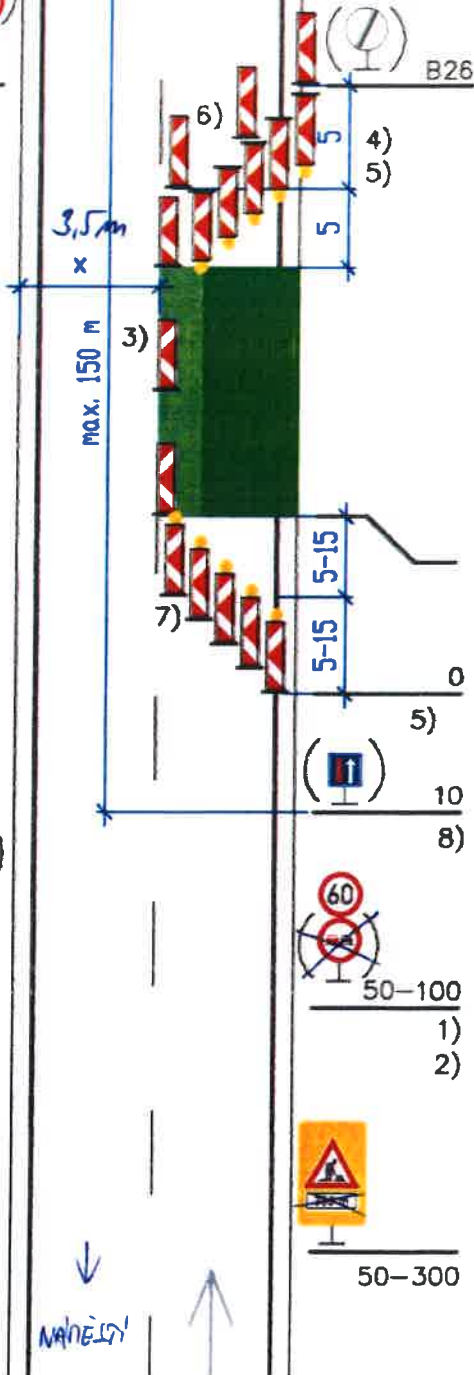


30



0

Kóta se vztahuje k hraně zpevnění



Další podmínky a detaily použití viz schéma 018 a textová část

1) Případné snížení rychlosti dle šířky pruhu x (viz schéma 033), délky pracovního místa, intenzity provozu a dalších místních podmínek.

2) B21a dle potřeby ✓

3) Směrovací desky Z4, odstup ✓ max. 9 m

4) ~~Z4~~ + výstražné světlo L8H dle potřeby

5) Příčná uzávěra v obou směrech může být též tvořena zábranou Z2 a ~~Z4~~ výstraž. světly L8H dle potřeby, střídavé blikání  
– platí jen pro skupinu 01

6) Obě řady Z4 jsou zády k sobě

~~Z4~~ + výstraž. světlo L8H dle potřeby

7) Značka C4b dle potřeby u poslední Z4 se světlem ve směru jízdy – platí jen pro skupinu 01

B20a, B21a

8) Značky P7, P8 dle potřeby

A15 (E 3a)

ŽZ fluo. a třída RA3 – doporučeno

Kóty jsou v metrech

24. listopadu 2023